

Фактическая площадь ЗУ:4 - 1290,16* кв.м
Площадь ЗУ:4 по расчету - 1076,87 кв.м








Фактическая площадь ЗУ:5 - 1144,74* кв.м
Площадь ЗУ:5 по расчету - 895,73 кв.м

Фактическая площадь ЗУ:6 - 1131,35* кв.м
Площадь ЗУ:6 по расчету - 624,91 кв.м

**граница участка для дома выделена по фактическому использованию и удовлетворяет минимальный размер участка по расчету*



УСЛОВНЫЕ ОБОЗНАЧЕНИЯ:

-  граница проектирования
-  граница кадастрового квартала
-  границы земельных участков, сведения о которых соответствуют сведениям ЕГРН
-  границы ОКС, сведения о которых соответствуют сведениям ЕГРН
-  границы зон с особыми условиями использования территории, сведения о которых соответствуют сведениям ЕГРН
-  устанавливаемые красные линии
-  границы образуемого земельного участка

ЗУ:4 условный номер образуемых земельных участков

Прочие:

74:02:0201065 номер кадастрового квартала

74:02:0201065:65 кадастровый номер земельного участка

- **1** номера поворотных точек границ образуемых земельных участков

1 номера характерных точек устанавливаемых красных линий



Примечание:

1. Линии отступа от красных линий в целях определения мест допустимого размещения зданий, строений, сооружений совпадают с красными линиями.
2. Каталог координат поворотных точек границ образуемых земельных участков расположен в Текстовой части Проекта межевания территории
3. Ведомость координат характерных точек устанавливаемых красных линий расположена в Текстовой части Проекта межевания территории.

Ведомость образуемых земельных участков

Условный номер ЗУ	Площадь ЗУ, м.кв	Вид разрешенного использования	Возможный способ образования	Адрес
ЗУ:4	1290,16	Среднеэтажная жилая застройка (2.5)	Образование из земель государственной или муниципальной собственности	с. Аргаяш, ул. Октябрьская, д. 4
ЗУ:5	1144,74	Среднеэтажная жилая застройка (2.5)		с. Аргаяш, ул. Октябрьская, д. 8
ЗУ:6	1131,35	Среднеэтажная жилая застройка (2.5)		с. Аргаяш, ул. Октябрьская, д. 10

* Образованные земельные участки относятся к категории земель - земли населенных пунктов

						77-Ю-2022/ПМТ				
						Проект межевания территории в отношении объектов недвижимости по следующим адресам: Челябинская область, Аргаяшский район, с. Аргаяш: ул. Ленина, д.20, д.13-а; ул. Механизаторов, д.1; ул. Октябрьская, д.4, д.8, д.10, д.14, д.16, д.25, д.27; ул. Республиканская, д.4, д.6, д8; ул. Северная, д.3, д.5-а.				
Изм.	Кол.	Ф.И.О.	№ док	Подпись	Дата					
						ОСНОВНАЯ ЧАСТЬ		Стадия	Лист	Листов
ГАП		Акулова С.С.			20.03.22			ПМТ	3	5
Выполнил		Акулова С.С.			20.03.22					
						Чертеж межевания территории М 1:1000		